

СОГЛАСОВАНО

Начальник Управления
образования администрации
города Кунгура Пермского края


О.А. Паршакова

« 03 » августа 2020г.

УТВЕРЖДАЮ

Директор муниципального
автономного общеобразовательного
учреждения «Гимназия №16»


Ю.В. Трясина

« _____ » 2020г.

СОГЛАСОВАНО

Начальник отдела ГИБДД
МО МВД России «Кунгурский»
подполковник полиции


Алексеев

« 5 » _____ 2020г.

ПАСПОРТ

дорожной безопасности образовательного учреждения

МАОУ «Гимназия №16»

(наименование образовательного учреждения)

2020г.

Общие сведения

Муниципальное автономное общеобразовательное учреждение «Гимназия №16»

Тип ОУ общеобразовательное учреждение

Юридический адрес ОУ: 617470, Пермский край, г.Кунгур, ул.Ленина, 75

Фактический адрес ОУ: 617470, Пермский край, г.Кунгур, ул.Ленина, 75

Руководители ОУ:

Директор Трясцина Юлия Васильевна 8(34)27161559 (доб.2)

Заместитель директора по учебной работе Гедровец Жанна Николаевна 8(34)27161559(доб.6)

Заместитель директора по воспитательной работе Горкунова Наталья Евгеньевна 8(34)27161559(доб.5)

Ответственный работник Управления образования – ведущий специалист Юшкова Нина Викторовна 8(34)271 64720 (доб. 212)

Ответственные от Госавтоинспекции

инспектор по пропаганде БДД ГИБДД МО МВД России «Кунгурский» лейтенант полиции Фирсов Александр Михайлович 8(34)27128139,

инспектор ГИБДД в ОУ капитан полиции Шуклецов Александр Иванович, 8(34)27128139

Ответственные работники

за мероприятия по профилактике детского травматизма в ОУ зам. директора по ВР Горкунова Наталья Евгеньевна 8(34)27161559 (доб.5)

Руководитель или ответственный работник дорожно-эксплуатационной организации, осуществляющей

Начальник Управления городского хозяйства администрации г. Кунгура

содержание УДС (улично-дорожной сети)

Белоглазов Антон Александрович 8(34)27136939

Руководитель или ответственный
работник дорожно-эксплуатационной
организации, осуществляющей
содержание ТСОДД

Начальник Кунгурского СМЭУ
ГУВД
Шихвинцев Александр
Михайлович 8(34)27122421

Количество учащихся 673 чел.

Наличие уголка по БДД имеется, начальная школа (2 и 3 этажи, филиал)

Наличие класса по БДД отсутствует

Наличие автогородка (площадки) по БДД отсутствует

Наличие автобуса в ОУ отсутствует

Владелец автобуса

Время занятий в ОУ:

1-я смена: 08.00 – 13.25

2-я смена: 14.00 – 19.35

Внеклассные занятия:

Телефоны оперативных служб:

Кунгурская городская служба спасения – 123

Единая диспетчерская служба (ЕДДС) – 112

Управление гражданской защиты – 2-15-19

ФСБ (Федеральная служба безопасности) – 2-30-09

Пожарная часть – 01, 101

МО МВД «Кунгурский» (полиция) – 02, 102

Скорая медицинская помощь- 03, 103

Газовая аварийная служба – 04, 104

*Дорожно-эксплуатационные организации, осуществляющие содержание УДС, несут ответственность в соответствии с законодательством Российской Федерации (Федеральный закон «О безопасности дорожного движения» № 196-ФЗ, КоАП, Гражданский кодекс).

Содержание

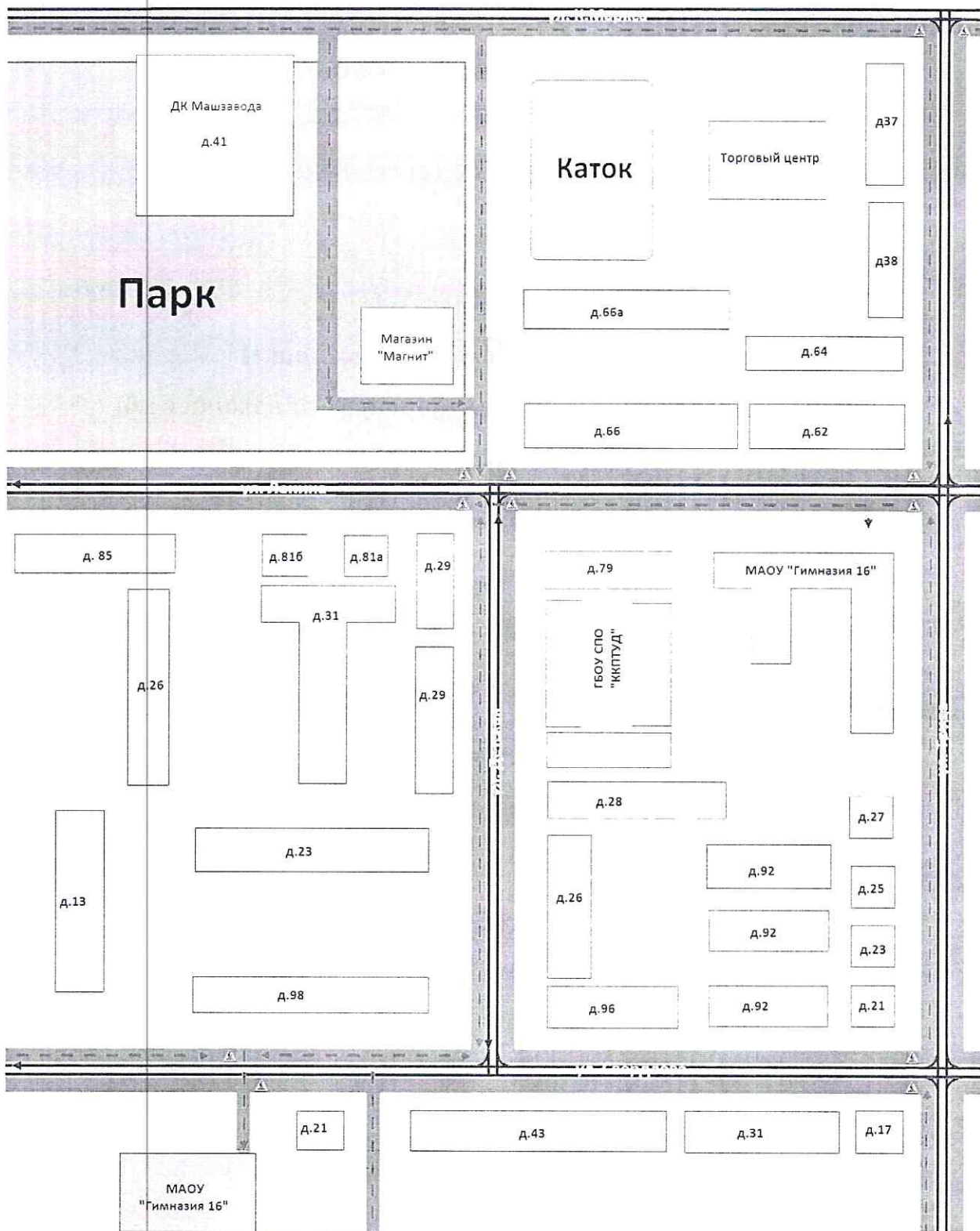
I. План-схемы ОУ.

- 1) район расположения ОУ, пути движения транспортных средств и детей (учеников, обучающихся);
- 2) организация дорожного движения в непосредственной близости от образовательного учреждения с размещением соответствующих технических средств, маршруты движения детей и расположение парковочных мест;
- 3) маршруты движения организованных групп детей от ОУ к стадиону, парку или к спортивно-оздоровительному комплексу;
- 4) пути движения транспортных средств к местам разгрузки/погрузки и рекомендуемых безопасных путей передвижения детей по территории образовательного учреждения.

II. Лист замечаний и предложений

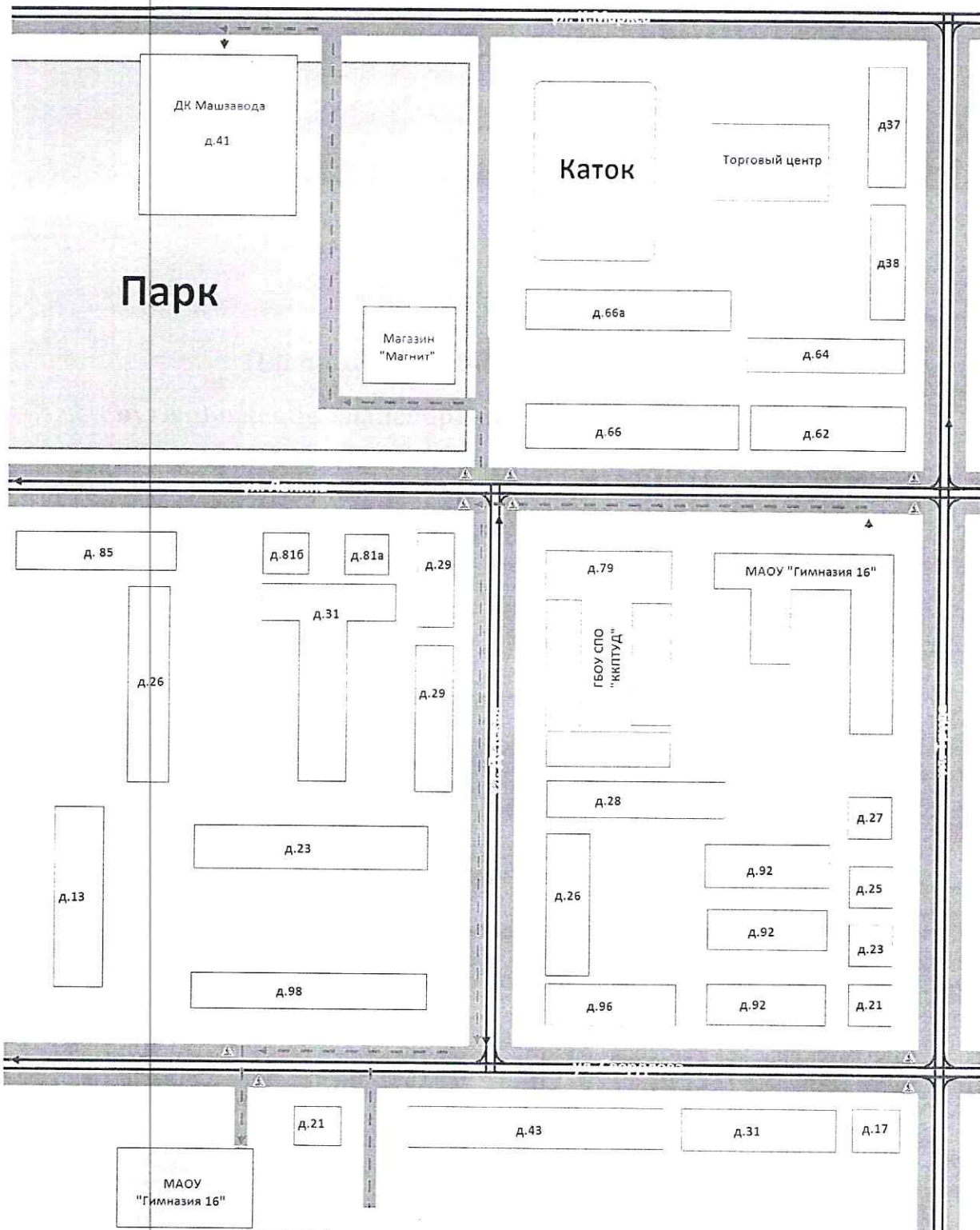
І. План-схемы ОУ.

План-схема района расположения ОУ, пути движения транспортных средств и детей (учеников)



- | | | |
|------------------------------|------------------|---|
| - жилые здания | - проезжая часть | - движение детей(учеников) в(из) образовательное учреждение |
| - образовательное учреждение | - тротуар | - движение транспортных средств |
| - иные постройки | | |

План-схема района расположения ОУ, пути движения транспортных средств и детей (учеников)



- | | | |
|------------------------------|------------------|---|
| - жилые здания | - проезжая часть | - направление безопасного движения группы детей |
| - образовательное учреждение | - тротуар | - движение транспортных средств |
| - иные постройки | | |

1. Район расположения образовательного учреждения определяется группой жилых домов, зданий и улично-дорожной сетью с учетом остановок общественного транспорта (выходов из станций метро), центром которого является непосредственно образовательное учреждение;

2. Территория, указанная в схеме, включает в себя:

- образовательное учреждение;
- стадион вне территории ОУ, на котором могут проводиться занятия по физической культуре (*при наличии*);
- парк, в котором преподавателями проводятся занятия на открытом воздухе (*при наличии*);
- спортивно-оздоровительный комплекс (*при наличии*);
- жилые дома, в которых проживает большая часть детей (учеников) данного образовательного учреждения;
- автомобильные дороги и тротуары;

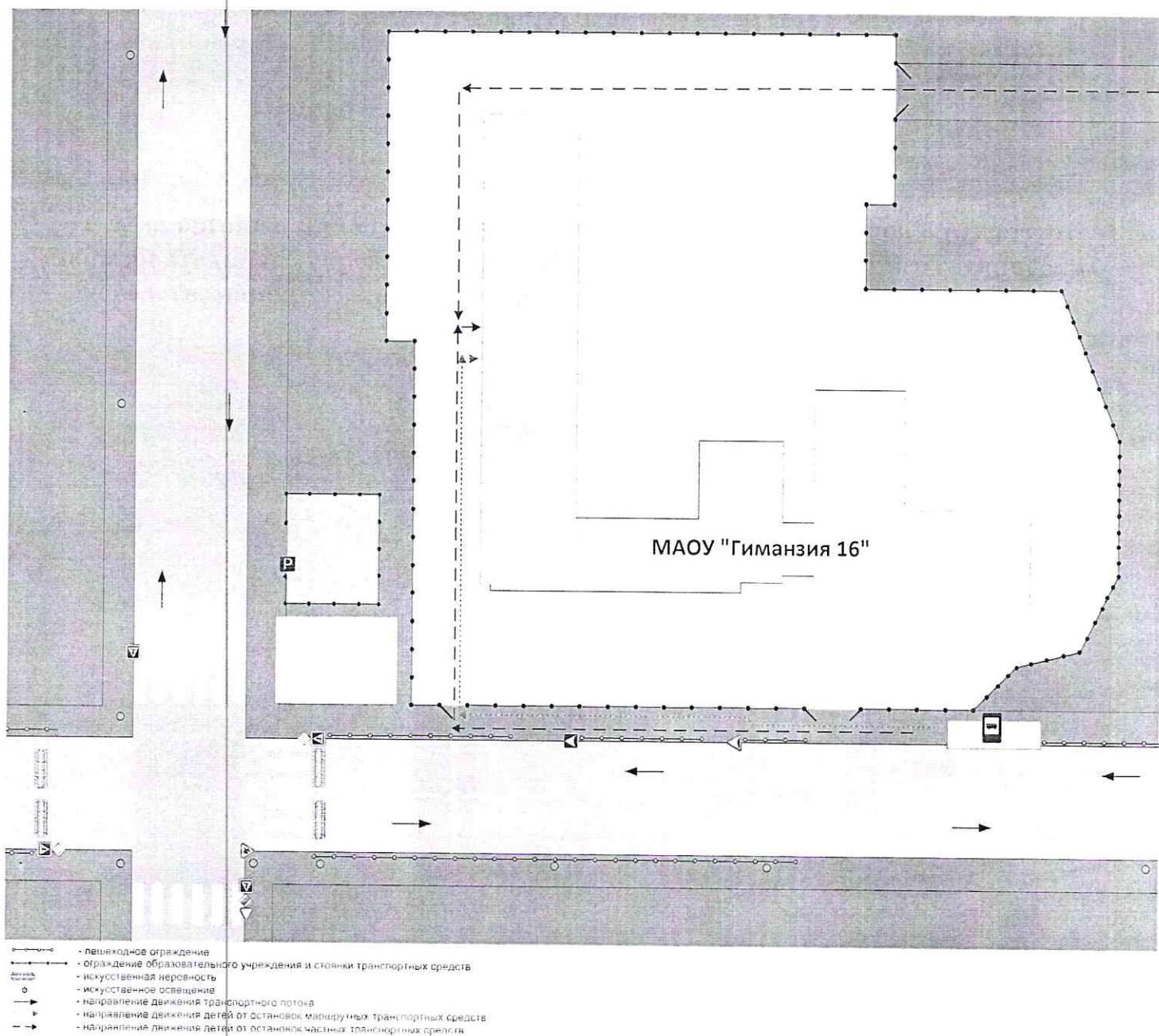
3. На схеме обозначено:

- расположение жилых домов, зданий и сооружений;
- сеть автомобильных дорог;
- пути движения транспортных средств;
- пути движения детей (учеников) в/из образовательного учреждения;
- уличные (наземные – регулируемые / нерегулируемые) и внеуличные (надземные и подземные) пешеходные переходы;
- названия улиц и нумерация домов.

Схема необходима для общего представления о районе расположения ОУ. Для изучения безопасности движения детей на схеме обозначены наиболее частые пути движения учеников от дома (от отдаленных остановок маршрутных транспортных средств) к ОУ и обратно.

При исследовании маршрутов движения детей необходимо уделить особое внимание опасным зонам, где часто дети (ученики, обучающиеся) пересекают проезжую часть не по пешеходному переходу.

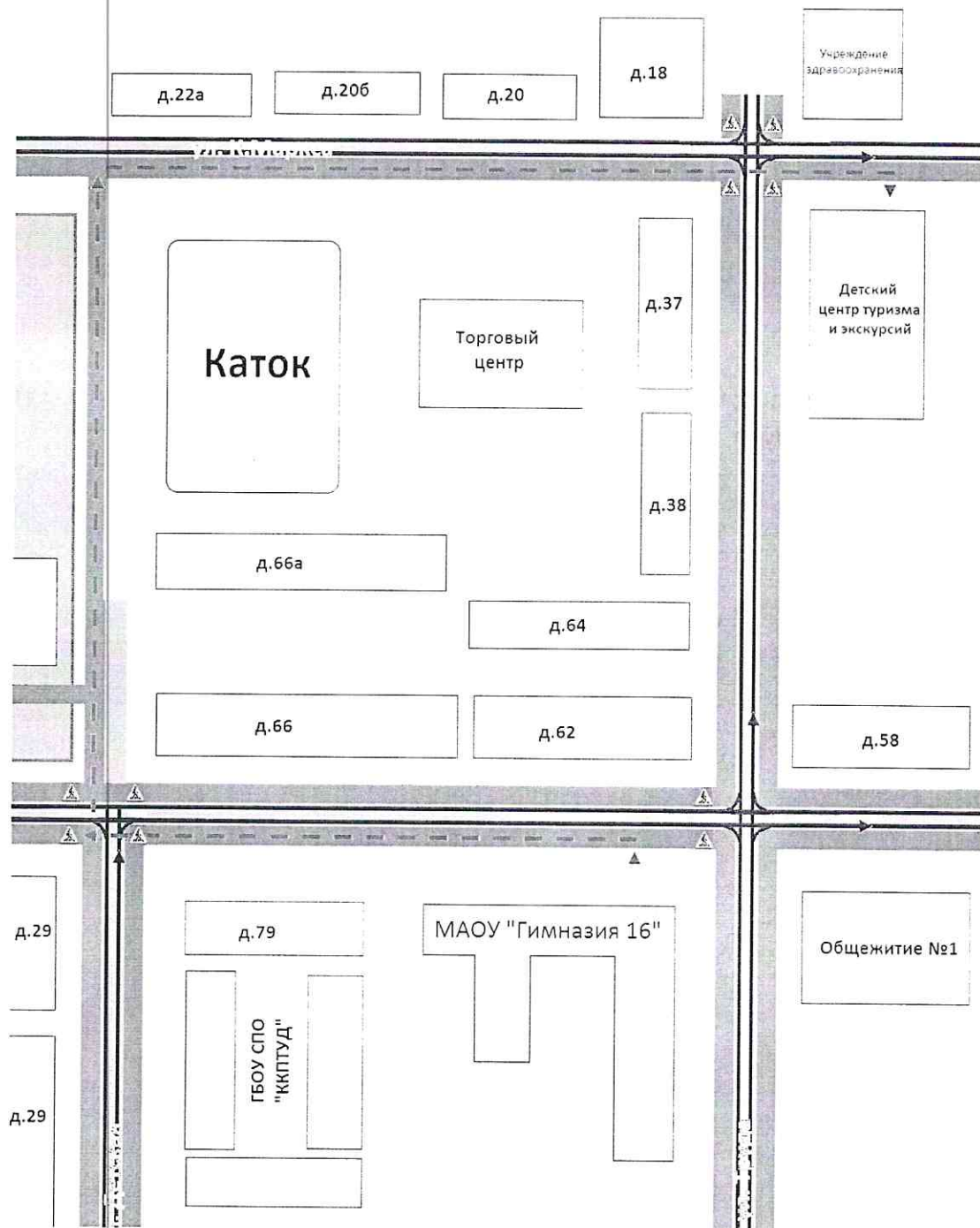
Схема организации дорожного движения в непосредственной близости от образовательного учреждения с размещением соответствующих технических средств, маршруты движения детей и расположение парковочных мест






1. Схема организации дорожного движения ограничена автомобильными дорогами, находящимися в непосредственной близости от образовательного учреждения;
2. На схеме обозначено:
 - здание ОУ с указанием территории, принадлежащей непосредственно ОУ (при наличии указать ограждение территории);
 - автомобильные дороги и тротуары;
 - уличные (наземные – регулируемые / нерегулируемые) и внеуличные (надземные и подземные) пешеходные переходы на подходах к ОУ;
 - дислокация существующих дорожных знаков и дорожной разметки;
 - другие технические средства организации дорожного движения;
 - направление движения транспортных средств по проезжей части;
 - направление безопасного маршрута движения детей (учеников, обучающихся);
3. На схеме указано расположение остановок маршрутных транспортных средств и безопасные маршруты движения детей (учеников) от остановочного пункта к ОУ и обратно;
4. При наличии стоянки (парковочных мест) около ОУ, указывается место расположение и безопасные маршруты движения детей (учеников) от парковочных мест к ОУ и обратно.

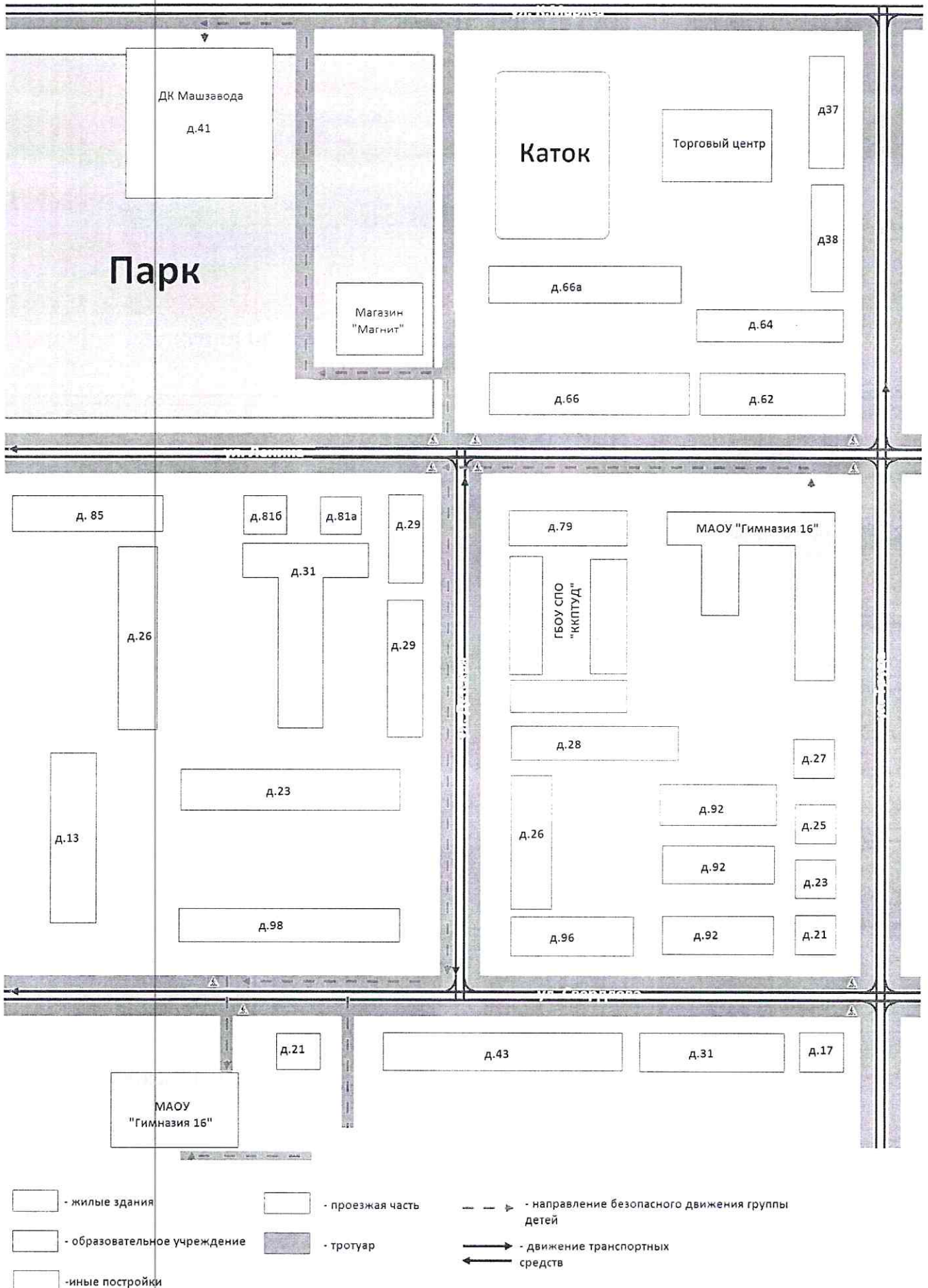
К схеме (в случае необходимости) должен быть приложен план мероприятий по приведению существующей организации дорожного движения к организации движения, соответствующей нормативным техническим документам, действующим в области дорожного движения, по окончании реализации которого готовится новая схема.

Маршрут движения организованных групп детей от ОУ к стадиону, парку и к спортивно-оздоровительному комплексу



-  - жилые здания
-  - проезжая часть
-  - образовательное учреждение
-  - тротуар
-  - иные постройки
-  - направление безопасного движения группы детей
-  - движение транспортных средств

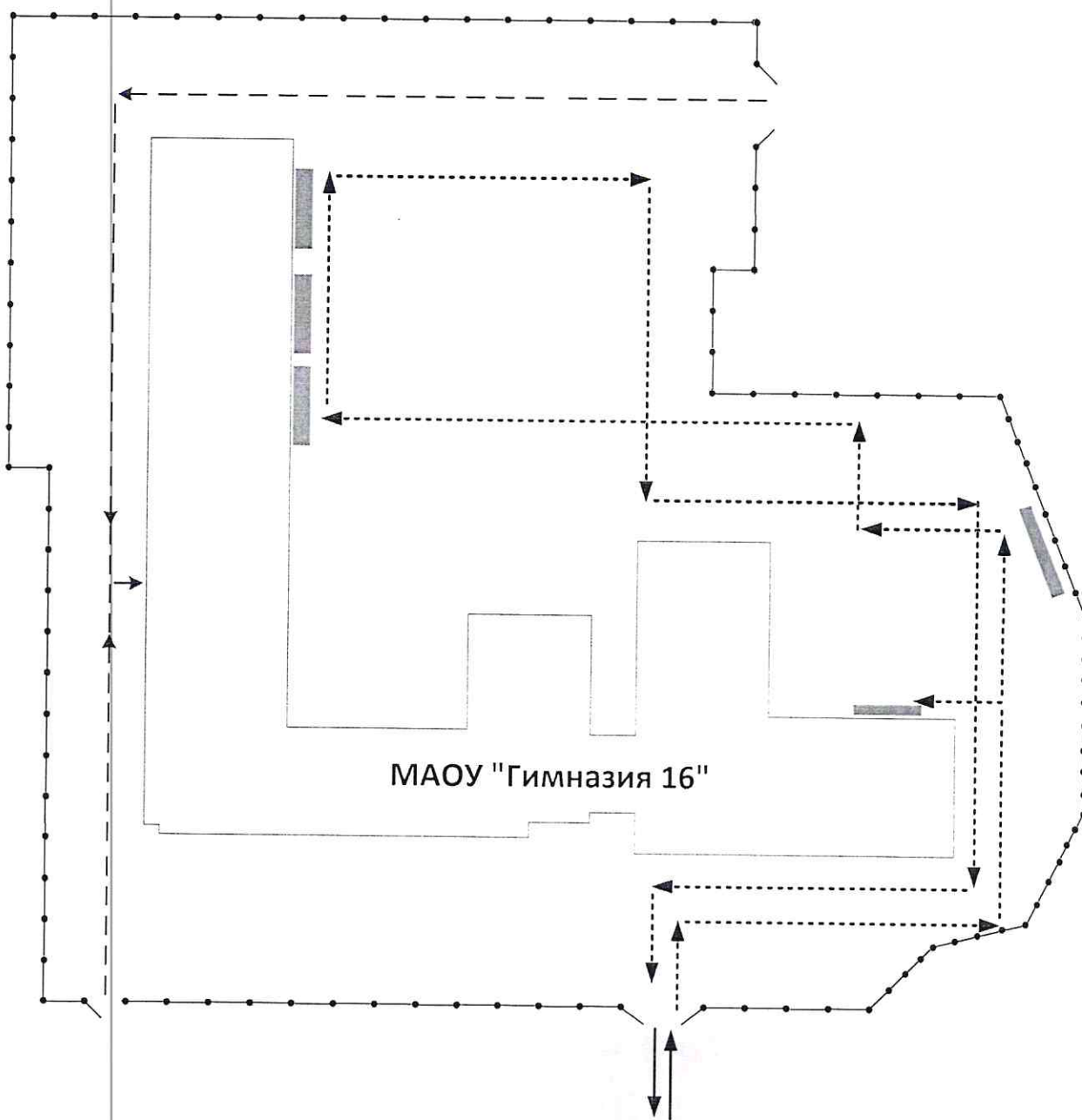
Маршрут движения организованных групп детей от ОУ к стадиону, парку и к учреждению культуры







На схеме района расположения ОУ указываются безопасные маршруты движения детей от ОУ к стадиону, парку, учреждению культуры и обратно.

Данные схемы должны использоваться преподавательским составом при организации движения групп детей к местам проведения занятий вне территории ОУ.


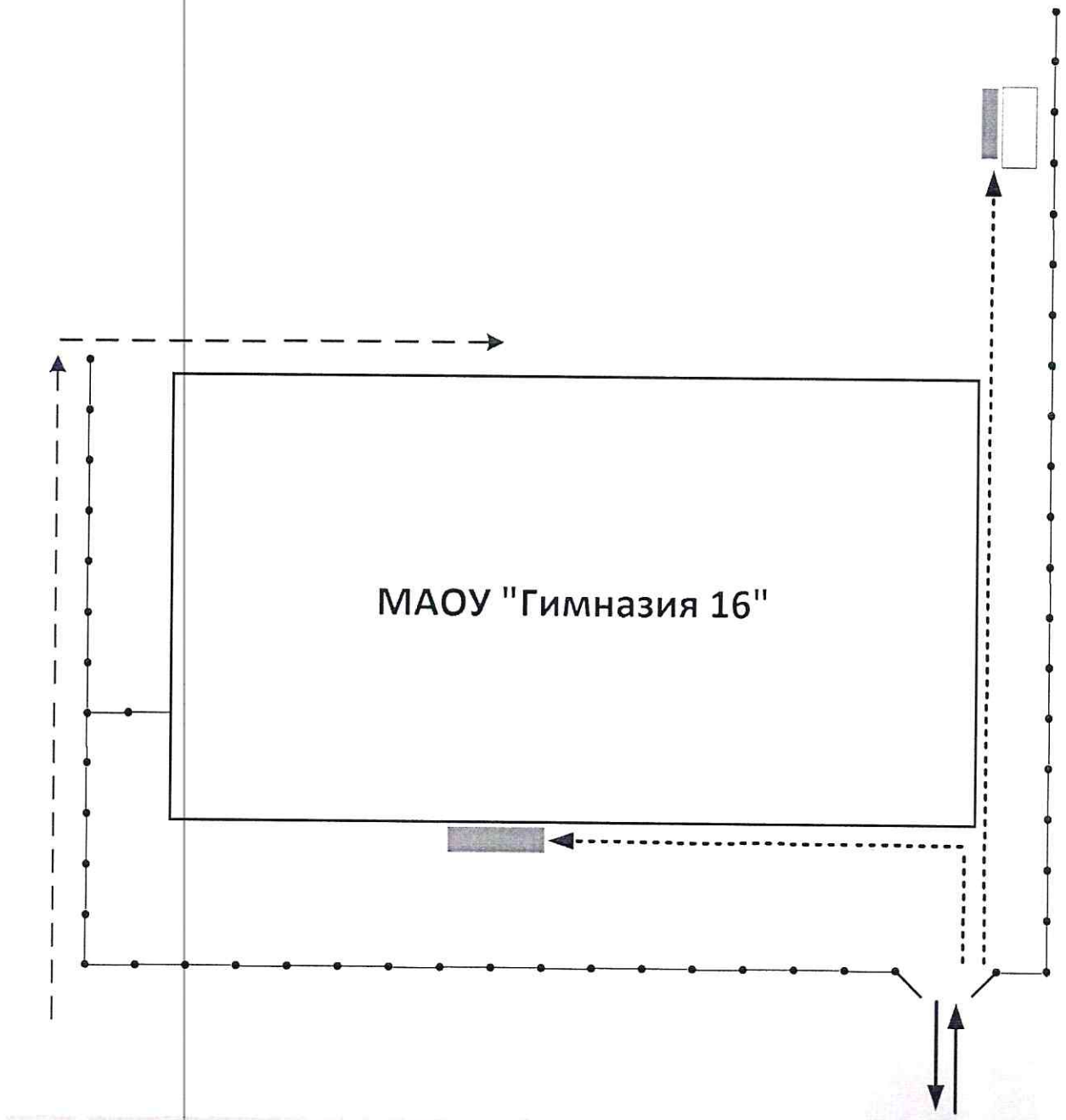
Пути движения транспортных средств к местам разгрузки/погрузки и рекомендуемые пути передвижения детей по территории образовательного учреждения







MAOU "Гимназия 16"

-  - въезд/выезд грузовых транспортных средств
-  - движение грузовых транспортных средств по территории образовательного учреждения
-  - движение детей и подростков на территории образовательного учреждения
-  - место разгрузки/погрузки

Пути движения транспортных средств к местам разгрузки/погрузки и рекомендуемые пути передвижения детей по территории образовательного учреждения



-  - въезд/выезд грузовых транспортных средств
-  - движение грузовых транспортных средств по территории образовательного учреждения
-  - движение детей и подростков на территории образовательного учреждения
-  - место разгрузки/погрузки

На схеме указывается примерная траектория движения транспортного средства на территории ОУ, в том числе место погрузки/разгрузки, а также безопасный маршрут движения детей во время погрузочно-разгрузочных работ.

В целях обеспечения безопасного движения детей по территории ОУ исключается пересечение пути движения детей и пути движения транспортных средств.

Лист замечаний и предложений.